

Legenda

Plangebied



Plangrens

Enkelbestemmingen



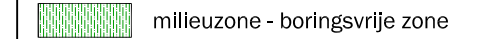
BT-1 Bedrijventerrein - 1

Dubbelbestemmingen



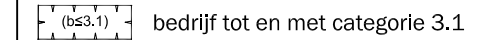
WR-A2 Waarde - Archeologie 2

Gebiedsaanduidingen



milieuzone - boringsvrije zone

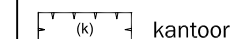
Functieaanduidingen



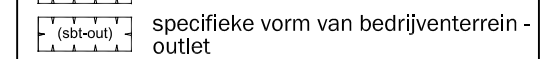
(b≤3.1) bedrijf tot en met categorie 3.1



(dhv) detailhandel volumineus



(k) kantoor



(sbt-out) specifieke vorm van bedrijventerrein - outlet

Bouwvlakken



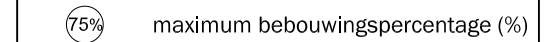
bouwvlak

Bouwaanduidingen

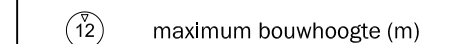


[sba-gm] specifieke bouwaanduiding - gemeentelijk monument

Maatvoeringen



75% maximum bebouwingspercentage (%)



12 maximum bouwhoogte (m)



Bestemmingsplan Parallelweg 2 / 2a en omgeving gemeente Woudenberg

schaal: 1:500
 datum: 25 mei 2020
 projectnummer: SR200050
 formaat: A3
 aantal bladen: 1
 bladnummer: 1
 identificatienr.: NL.IMRO.0351.BPPParallelweg2a-ow01

vorige versie: -
 voorontwerp: -
 ontwerp: -
 vaststelling: -

