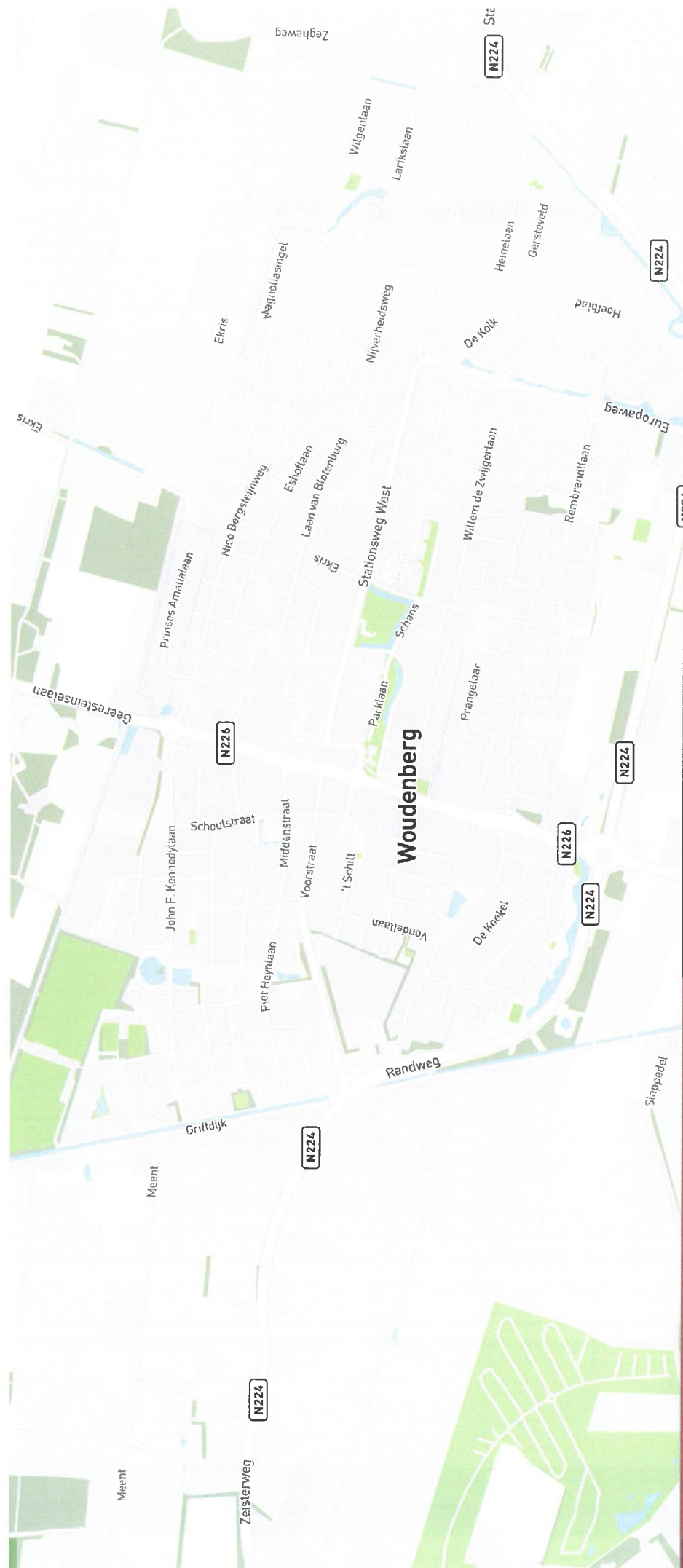


Bijlage 2: Parkeeronderzoek Voorstraat Woudenberg






Dufec
Dataverzameling en dataverwerking

Parkeeronderzoek
Voorstraat Woudenberg

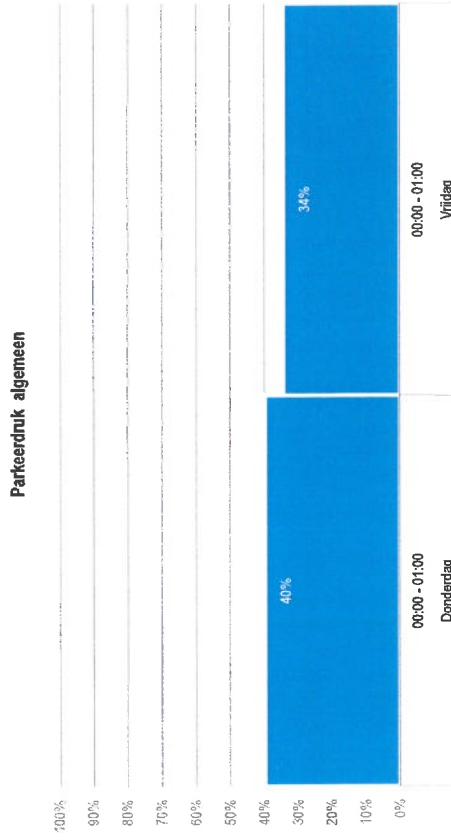
Juli 2016



Hoofdlijnen

Parkeeronderzoek in Woudenberg
Donderdag 7 juli en vrijdag 8 juli 2016
146 algemene plaatsen en 4 bijzondere plaatsen

Parkeerdruk per meetmoment. ↓



Inhoud

Dataverzameling	4
Dataverwerking	6
Resultaten	7

Verantwoording

Onderzoek:	Parkeeronderzoek Voorstraat Woudenberg
Datum:	Juli 2016
Versie:	Eindrapport 5-8-2016
Opdrachtgever:	Kubiek Ruimtelijke Plannen dhr. U. Yntema
Opdrachtnemer:	Dufec Martijn van den Brekel, Rob Croes martijn.vandenbrekel@dufec.nl
Contact:	Dufec Poststraat 66, 5038DH Tilburg Postbus 3253, 5003DG Tilburg 013 - 460 9981 www.dufec.nl
Kaart omslag:	Mapbox

Dataverzameling

In verband met de ontwikkeling van een perceel aan de Voorstraat in Woudenberg wil Kubiak Ruimtelijke Plannen inzicht krijgen in de beschikbare capaciteit en de huidige parkeerdruk in het gebied rond de Voorstraat in Woudenberg. Onderzoeksbureau Dufec heeft hierfor op twee nachten in juli 2016 een parkeeronderzoek uitgevoerd.

Onderzoeksgebied

Het onderzoek is uitgevoerd in het gebied rond de Voorstraat in Woudenberg. De figuur op deze pagina toont een plattegrond met de sectie-indeling.

Het onderzoek is eerder uitgevoerd in een groter gedeelte van Woudenberg. Voor dit onderzoek is een selectie gemaakt van een aantal secties, dat op de plattegrond hiernaast te zien is. →



Methode

Binnen een sectie zijn de volgende categorieën parkeerplaatsen afzonderlijk geïventariseerd:

- parkeerplaatsen in vakken
- parkeerplaatsen buiten voorzieningen (langsparkeren)
- bijzondere parkeerplaatsen, zoals gereserveerde plaatsen en gehandicaptenplaatsen
- laad- en loshavens (aantal personenauto's dat er kan staan)

De benodigde ruimte voor een personenauto bij langsparkeren is vastgesteld op 6 meter. Per sectie is maximaal één parkeerregime mogelijk. In het onderzoeksgebied is sprake van blauwe zone parkeren en gratis parkeren.

Tijdens het parkeeronderzoek zijn per meetperiode en per sectie de geparkeerde voertuigen geregistreerd op het volgende detailniveau:

- goed geparkeerde voertuigen
- fout geparkeerde voertuigen (onder andere: op het trottoir, buiten de vakken e.d.)
- obstakel (onder andere: container, aanhanger, caravan e.d.)
- geparkeerde voertuigen op een bijzondere parkeerplaats

De metingen zijn uitgevoerd gedurende de volgende meetperiodes:

- donderdag 7 juli 2016, 00:00 - 01:00 uur
- vrijdag 8 juli 2016, 00:00 - 01:00 uur

Weer

De weersomstandigheden op de onderzoeksdagen zijn weergegeven in onderstaande tabel (KNMI weerstation De Bilt). ↓

Datum	Temperatuur	Bewolking	Neerslag (mm)	Neerslag (duur)
Do 7 juli 2016	16,8 °C	Geheel bewolkt	0 mm	0 uur
Vr 8 juli 2016	17,5 °C	Vrijwel geheel bewolkt	4,7 mm	2,5 uur

Bijzonderheden

- Gedurende de onderzoeksperiode vonden er op sectie 13 werkzaamheden plaats. De normale capaciteit van 27 is daardoor gewijzigd in 21.
- In de nacht is de blauwe zone niet van toepassing. Dit betekent dat het gedurende de onderzoeksperiode in het gehele onderzoeksgebied gratis parkeren is.

Dataverwerking

Aan de hand van de registraties is tijdens de analyse de parkeerbezetting per sectie bepaald. De parkeerbezetting is in een dataset geplaatst met alle gegevens: sectie, straatnaam, capaciteiten per categorie, meetmoment en bezetting op detailniveau. De parkeerdruk is berekend door het aantal goed en fout geparkeerde voertuigen en het aantal obstakels te delen door de capaciteit van de sectie. Het parkeren op bijzondere parkeerplaatsen is afzonderlijk gepresenteerd.

Resultaten

Voorstraat Woudenberg - Capaciteit

Sectie	Omschrijving	Regime		Bijzonder	
		Vakken	Algemeen	Gehandicapti	Bijzonderheden
1	Voorstraat	7	G		
2	Voorstraat	7	BZ		Blauwe zone: ma-do en za 8-18 en vr 8-21.
3	Voorstraat	5	BZ		Blauwe zone: ma-do en za 8-18 en vr 8-21.
5	Kerkeplein	35	G	1	
6	Schoutstraat	11	G	1	
7	De Henschoterhof		BZ		Blauwe zone: ma-do en za 8-18 en vr 8-21.
9	Het Schilt		BZ		Blauwe zone: ma-do en za 8-18 en vr 8-21.
10	Het Schilt		G		
11	Het Schilt	55	BZ	2	Parkeerplaats Jumbo supermarkt. Blauwe zone: ma-do en za 8-18 en vr 8-21.
12	Het Schilt	5	G		
13	Het Schilt/De Steen	21	G		
Totaal		146		4	

Legenda

BZ = Blauwe zone
G = Gratis parkeren

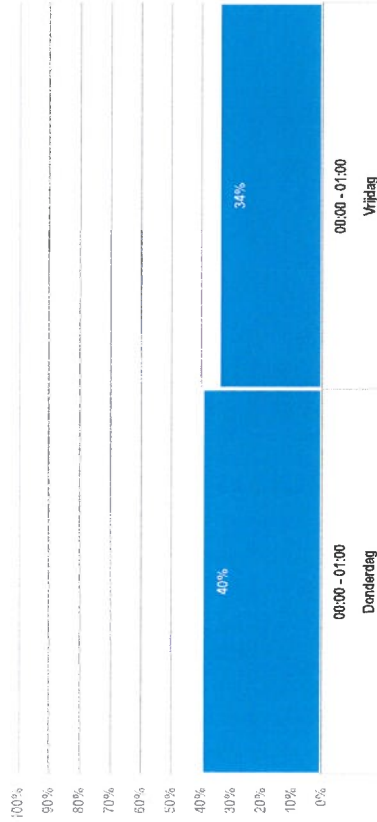
Voorstraat Woudenberg - Bezetting alle meetmomenten

Algemeen

Bijzonder

Meetmoment	Capaciteit			Bezetting			Parkeerdruk	Vrije plaatsen	Parkeerdruk	Capaciteit	Bezetting	Parkeerdruk
	Goed	Fout	Obstakel	Total	Parkeerdruk	Totaal						
Donderdag 00:00 - 01:00 uur 7-7	146	52	6	0	58	40%	88	4	1	25%		
Zaterdag 00:00 - 01:00 uur 8-7	146	47	3	0	50	34%	96	4	1	25%		

Parkeerdruk algemeen



Voorstraat Woudenberg - Bezetting per sectie

Algemeen

Sectie	Omschrijving	Regime	Capaciteit	Bezetting		Parkeerdruk	
				00:00:00 - 01:00:00	00:00:00 - 01:00:00	00:00:00 - 01:00:00	00:00:00 - 01:00:00
1	Voorstraat	G	7	7	7	100%	144%
2	Voorstraat	BZ	7	5	5	71%	71%
3	Voorstraat	BZ	5	9	3	180%	60%
5	Kerkplein	G	35	21	19	60%	54%
6	Schoutstraat	G	11	6	8	55%	73%
7	De Henschoterhof	BZ	0	0	0	-	-
9	Het Schilt	BZ	0	0	0	-	-
10	Het Schilt	G	0	0	0	-	-
11	Het Schilt	BZ	55	4	6	7%	11%
12	Het Schilt	G	5	1	1	20%	20%
13	Het Schilt/De Steen	G	21	5	1	24%	5%

Legenda

- 0 - 70%
- 70 - 85%
- 85 - 100%
- ≥ 100%

Voorstraat Woudenberg - Bezetting per sectie

Donderdag 7 juli 2016 - 00:00-01:00 uur

Algemeen		Bezetting				Bijzonder					
Sectie	Omschrijving	Regime	Capaciteit	Goed	Fout	Obstakel	Totaal	Parkeerdruk	Capaciteit	Bezetting	Parkeerdruk
1	Voorstraat	G	7	7	0	0	7	100%	0	0	-
2	Voorstraat	BZ	7	5	0	0	5	71%	0	0	-
3	Voorstraat	BZ	5	5	4	9	9	180%	0	0	-
5	Kerkplein	G	35	21	0	21	21	60%	1	0	0%
6	Schoutstraat	G	11	6	0	6	6	55%	1	1	100%
7	De Henschoterhof	BZ	0	0	0	0	0	-	0	0	-
9	Het Schilt	BZ	0	0	0	0	0	-	0	0	-
10	Het Schilt	G	0	0	0	0	0	-	0	0	-
11	Het Schilt	BZ	55	2	2	4	4	7%	2	0	0%
12	Het Schilt	G	5	1	0	1	1	20%	0	0	-
13	Het Schilt/De Steen	G	21	5	0	5	5	24%	0	0	-

Legenda

BZ = Blauwe zone
G = Gratis parkeren

Vrijdag 8 juli 2016 - 00:00-01:00 uur

Algemeen		Bezetting				Bijzonder					
Sectie	Omschrijving	Regime	Capaciteit	Goed	Fout	Obstakel	Totaal	Parkeerdruk	Capaciteit	Bezetting	Parkeerdruk
1	Voorstraat	G	7	7	0	0	7	100%	0	0	-
2	Voorstraat	BZ	7	5	0	0	5	71%	0	0	-
3	Voorstraat	BZ	5	3	0	3	3	60%	0	0	-
5	Kerkplein	G	35	19	0	19	19	54%	1	1	100%
6	Schoutstraat	G	11	8	0	8	8	73%	1	0	0%
7	De Henschoterhof	BZ	0	0	0	0	0	-	0	0	-
9	Het Schilt	BZ	0	0	0	0	0	-	0	0	-
10	Het Schilt	G	0	0	0	0	0	-	0	0	-
11	Het Schilt	BZ	55	3	3	6	6	11%	2	0	0%
12	Het Schilt	G	5	1	0	1	1	20%	0	0	-
13	Het Schilt/De Steen	G	21	1	0	1	1	5%	0	0	-