



LEGENDA



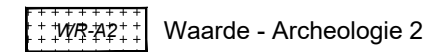
plangebied

Enkelbestemmingen



A Agrarisch

Dubbelbestemmingen



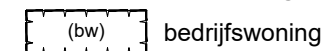
WR-A2 Waarde - Archeologie 2

Gebiedsaanduidingen



reconstructiewetzone - verwevingsgebied

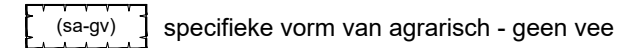
Funcieaanduidingen



(bw) bedrijfswoning



(iv) intensieve veehouderij



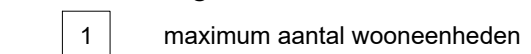
(sa-gv) specifieke vorm van agrarisch - geen vee

Bouwvlakken




bouwvlak

Maatvoeringen



1 maximum aantal wooneenheden

Figuren



relatie



ondergrond



Verbeelding

Bestemmingsplan "Ekris 52 Woudenberg"

Gemeente: Woudenberg
 IMRO-code: NL.IMRO.0351.BP2020Ekris52-C001
 Tekening nr: 1-A

voorontwerp:

datum: 11-12-2020
 getekend: FH
 schaal: 1:1000
 formaat: A3

