Bestemmingsplan Bebouwde kom Woudenberg
gemeente Woudenberg

schaal:	1:1000
datum:	20 september 2018
projectnummer:	SR16G114
formaat:	A0
aantal bladen:	8
identificatiecode:	NL.IMRO.0331.GorBebouwdKomWbg-va01
vorige versie:	03 september 2018
vaststelling:	-

BURO SRO



Bestommingsplan Bebouwde kom Woudenberg
gemeente Woudenberg

schaal:	1:1000
datum:	20 september 2018
projectnummer:	AR16014
formaat:	A0
aantal bladen:	8
bladnummer:	2
identificatiecode:	NL.IMRO.0331.CentrBebouwdKomWbg-ont5
vorige versie:	03 september 2018
vaststelling:	-

BURO SRO

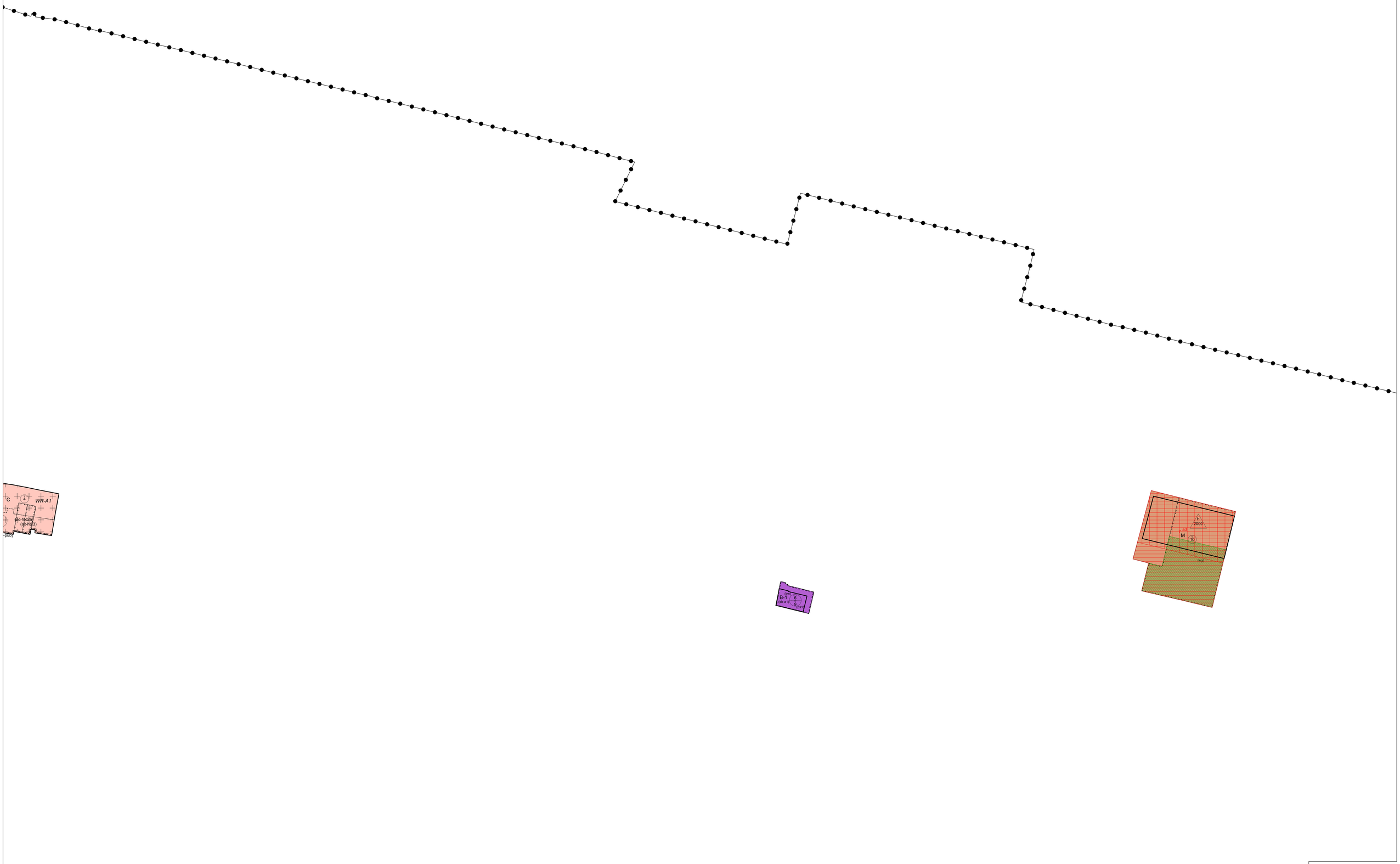

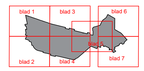

Bestemmingsplan Bebouwde kom Woudenberg
gemeente Woudenberg

schaal:	1:1000
datum:	20 september 2018
projectnummer:	SR16G114
formaat:	A0
aantal bladen:	8
tekeninstructie:	-
identificatiecode:	NL.IMRO.0331.GorBebouwdKomWbg-ow01
vorige versie:	03 september 2018
vaststelling:	-

BURO SRO

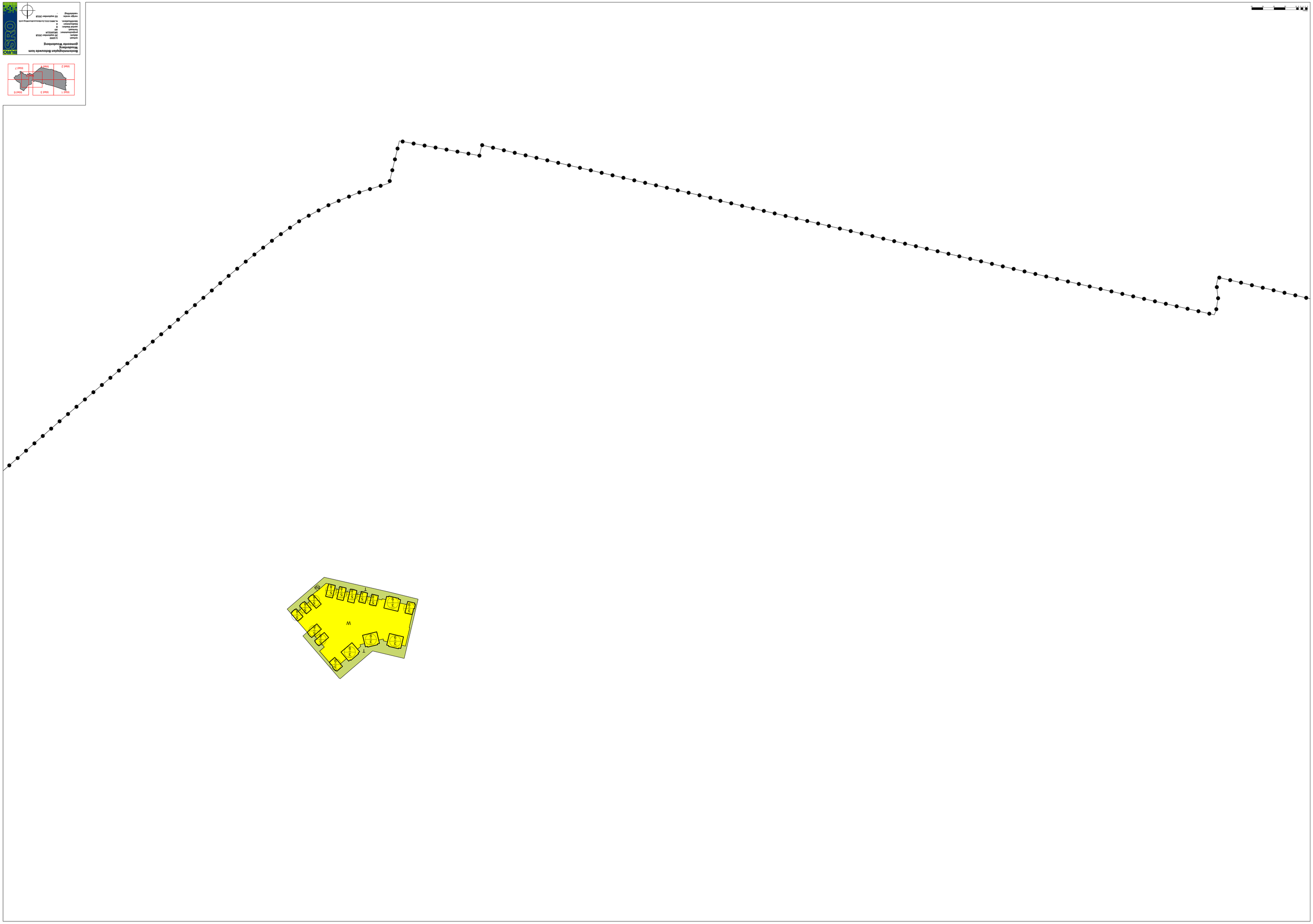
Инвентаризация бесхозно хом
Чусовского
Елизавето Чусовского
ЗАО
1:1000
Масштаб карты 2018
Формат
А0
131010114
Номенклатура
листа
Дата
01 ноября 2018
Система координат
МСК-81 Свердловская обл.,зона 2
Система
координат
"МСК-81"
Высота
Балтийская
система
высот
"Кронштадт"
ОАО «ГИПРОГОРСТРОЙ»
Шаг 1
Шаг 2
Шаг 3
Шаг 4
Шаг 5
Шаг 6
Шаг 7

W
v
30
6
10
30-60
1
W
T
1
6
10
30-60
v
150
WR-A2
W
60
6
(vrij)
(iv)
A
(ft)
WR-A2
12
75%
B-1
(b≤2)
(bw)
G
L-G
(bw)
T
(sbt-vv)
WR-A2
4
7
WR-A2
W
v
172
Meters
0 2 4 6 8 10 20 30 40 50
blad 1
blad 3
blad 6
blad 5
blad 2
blad 4
blad 7
Bestemmingsplan Bebouwde kom Woudenberg
gemeente Woudenberg
schaal: 1:1000
datum: 20 september 2018
projectnummer: SR160114
formaat: A0
aantal bladen: 8
bladnummer: 5
identificatienr. NL.IMRO.0351.CorrBebouwdKomWbrg-on01
vorige versie: 03 september 2018
vaststelling: -
BURO SRO

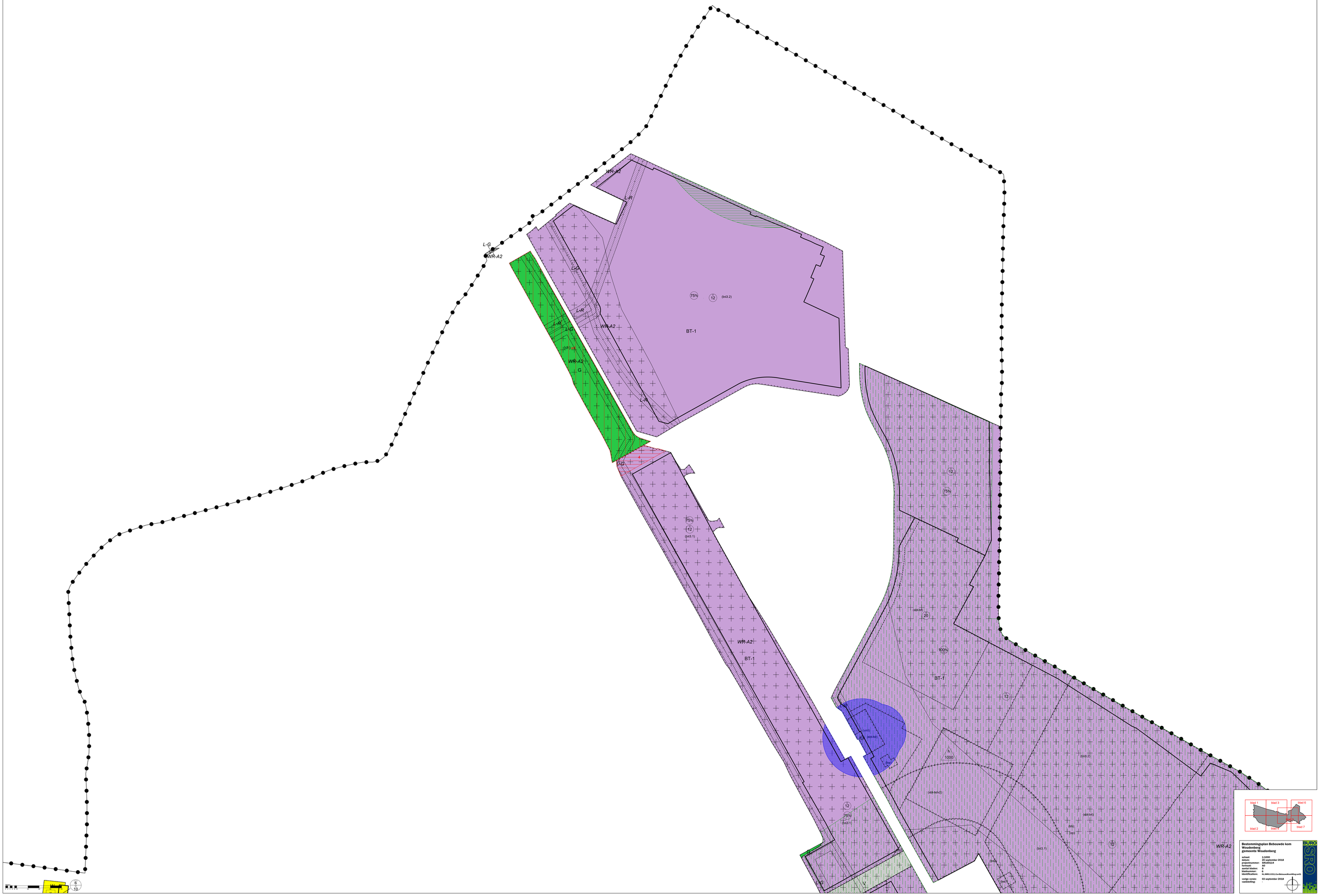
WR-A2
L-R
L-G
WR-A2
L-G
L-R
L-R
L-G
WR-A2
(dt)
WR-A2
G
L-R
L-G
75%
12
(bs3.2)
BT-1
75%
12
(bs3.1)
WR-A2
BT-1
L-G
12
75%
(bs3.1)
L-G
V
12
75%
(bs3.1)
(abb6)
20
100%
BT-1
12
L-G
(abb6)
(abb6)
(abb6)
h
1000
(abb-bdv2)
(bs3.2)
(abb6-bd)
(bs)
(bp)
(bs3.1)
12
(bv)
WR-A2
6
10
blad 1
blad 3
blad 6
blad 2
blad 4
blad 7
Bestemmingsplan Bebouwde kom
Woudenberg
gemeente Woudenberg
schaal: 1:1000
datum: 20 september 2018
projectnummer: NR160114
tekening: B0
aantal bladen: 8
bladnummer: 6
identificatiecode: NL.IMRO.0331.ZorgBebouwdkomWg-ont0
vorige versie: 03 september 2018
vaststelling: -
BÜRO SRO

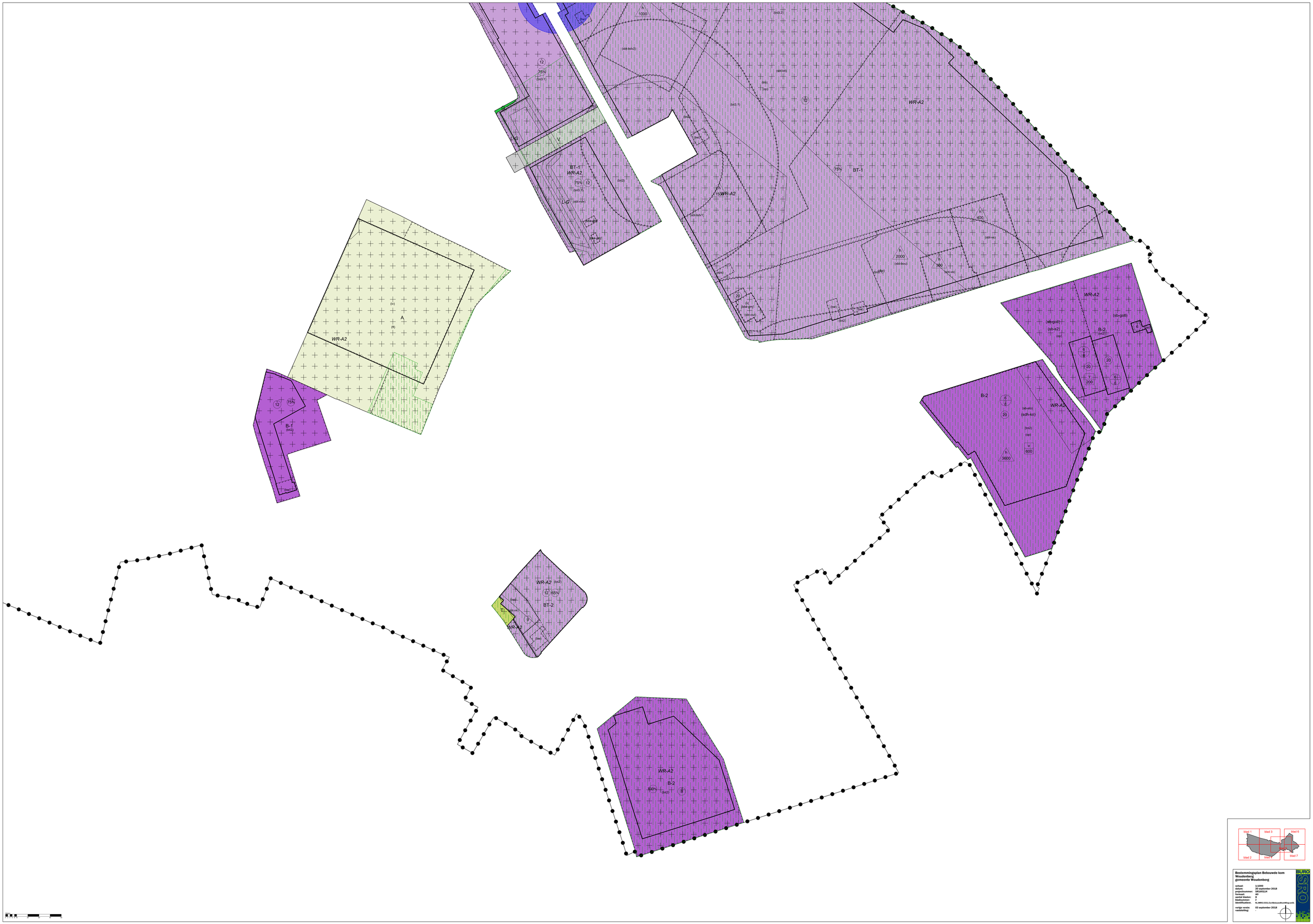

Bestommingsplan Bebouwde kom Woudenberg
gemeente Woudenberg

schaal:	1:1000
datum:	20 september 2018
projectnummer:	SR160114
formaat:	A0
aantal bladen:	7
bladnummer:	7
identificatiecode:	NL.IMRO.0331.ZorgBebouwdkomWg-ont3
vorige versie:	03 september 2018
vaststelling:	-

BURO SRO

Plangebied

- plangrens

Enkelbestemmingen

- A — Agrarisch
- B-1 — Bedrijf - 1
- B-2 — Bedrijf - 2
- BT-1 — Bedrijventerrein - 1
- BT-2 — Bedrijventerrein - 2
- C — Centrum
- G — Groen
- M — Maatschappelijk
- T — Tuin
- V — Verkeer
- W — Wonen
- W-GRI — Wonen - Griftdijk

Dubbelbestemmingen

- L-G — Leiding - Gas
- L-R — Leiding - Riool
- WR-A1 — Waarde - Archeologie 1
- WR-A2 — Waarde - Archeologie 2

Gebiedsaanduidingen

- milieuzone - boringsvrije zone
- milieuzone - geurzone
- milieuzone - hinder bedrijven
- veiligheidszone - bevi
- a2 — wetgevingzone - afwijkingsgebied 2
- a3 — wetgevingzone - afwijkingsgebied 3
- a4 — wetgevingzone - afwijkingsgebied 4
- 2 — wetgevingzone - wijzigingsgebied 2
- 4 — wetgevingzone - wijzigingsgebied 4
- 7 — wetgevingzone - wijzigingsgebied 7

Functieaanduidingen

- (b≤1) — bedrijf tot en met categorie 1
- (b≤2) — bedrijf tot en met categorie 2
- (b≤3.1) — bedrijf tot en met categorie 3.1
- (b≤3.2) — bedrijf tot en met categorie 3.2
- (bw) — bedrijfswoning
- (ch) — cultuurhistorie
- (dhv) — detailhandel volumineus
- (ft) — fruitteelt
- (iv) — intensieve veehouderij
- (k) — kantoor
- (op) — opslag
- (sb-a1) — specifieke vorm van bedrijf - aannemersbedrijf 1
- (sb-gotl) — specifieke vorm van bedrijf - groothandel en opslag ten behoeve van tuin- en landschapinrichting
- (sb-s2) — specifieke vorm van bedrijf - showmodellen 2
- (sb-slo) — specifieke vorm van bedrijf - sloop
- (sbt-bdv1) — specifieke vorm van bedrijventerrein - bestaand detailhandel volumineus 1
- (sbt-bdv2) — specifieke vorm van bedrijventerrein - bestaand detailhandel volumineus 2
- (sbt-bit) — specifieke vorm van bedrijventerrein - bevi inrichting toegestaan
- (sbt-bt) — specifieke vorm van bedrijventerrein - bevi toegestaan
- (sbt-bou) — specifieke vorm van bedrijventerrein - bouwmarkt
- (sbt-ndv) — specifieke vorm van bedrijventerrein - nieuw detailhandel volumineus
- (sbt-out) — specifieke vorm van bedrijventerrein - outlet
- (sbt-va) — specifieke vorm van bedrijventerrein - verkoop autos
- (sbt-vs) — specifieke vorm van bedrijventerrein - verkoop sanitair
- (sbt-vv) — specifieke vorm van bedrijventerrein - voorwaardelijke verplichting
- (sc-htc2a) — specifieke vorm van centrum - horeca t/m categorie 2a
- (sc-htc3) — specifieke vorm van centrum - horeca t/m categorie 3
- (sc-pub) — specifieke vorm van centrum - publiekstoegangen
- (sdh-kri) — specifieke vorm van detailhandel - kringloopwinkel
- (sw-hg) — specifieke vorm van wonen - hogere grenswaarde
- (sps) — sportschool
- (trb) — transportbedrijf
- (vml) — verkooppunt motorbrandstoffen met lpg
- (vu) — vulpunt lpg
- (wg) — woongebied

Bouwvlakken

- bouwvlak

Bouwaanduidingen

- [bg] — bijgebouwen
- [sba-gm] — specifieke bouwaanduiding - gemeentelijk monument
- [vrij] — vrijstaand

Maatvoeringen

- 1 — maximum aantal wooneenheden
- h 2000 — maximum bebouwd oppervlak (m2)
- 65% — maximum bebouwingspercentage (%)
- 12 — maximum bouwhoogte (m)
- 60 — maximum dakhelling (graden)
- 6 — maximum goothoogte (m)
- 6 / 10 — maximum goothoogte (m) / maximum bouwhoogte (m)
- 30-60 — minimum dakhelling (graden) / maximum dakhelling (graden)
- v 172 — oppervlakte (m2)

Figuren

- gevellijn
- hartlijn leiding - gas
- hartlijn leiding - riool

BP Bebouwde kom, correctieve herziening
Woudenberg
gemeente Woudenberg

schaal:	-
datum:	20 september 2018
projectnummer:	SR160114
formaat:	A3
aantal bladen:	8
bladnummer:	8
identificatienr.	NL.IMRO.0351.CorrBebouwdKomWbrg-on01
vorige versie:	03 september 2018
vaststelling:	-

BURO SRO