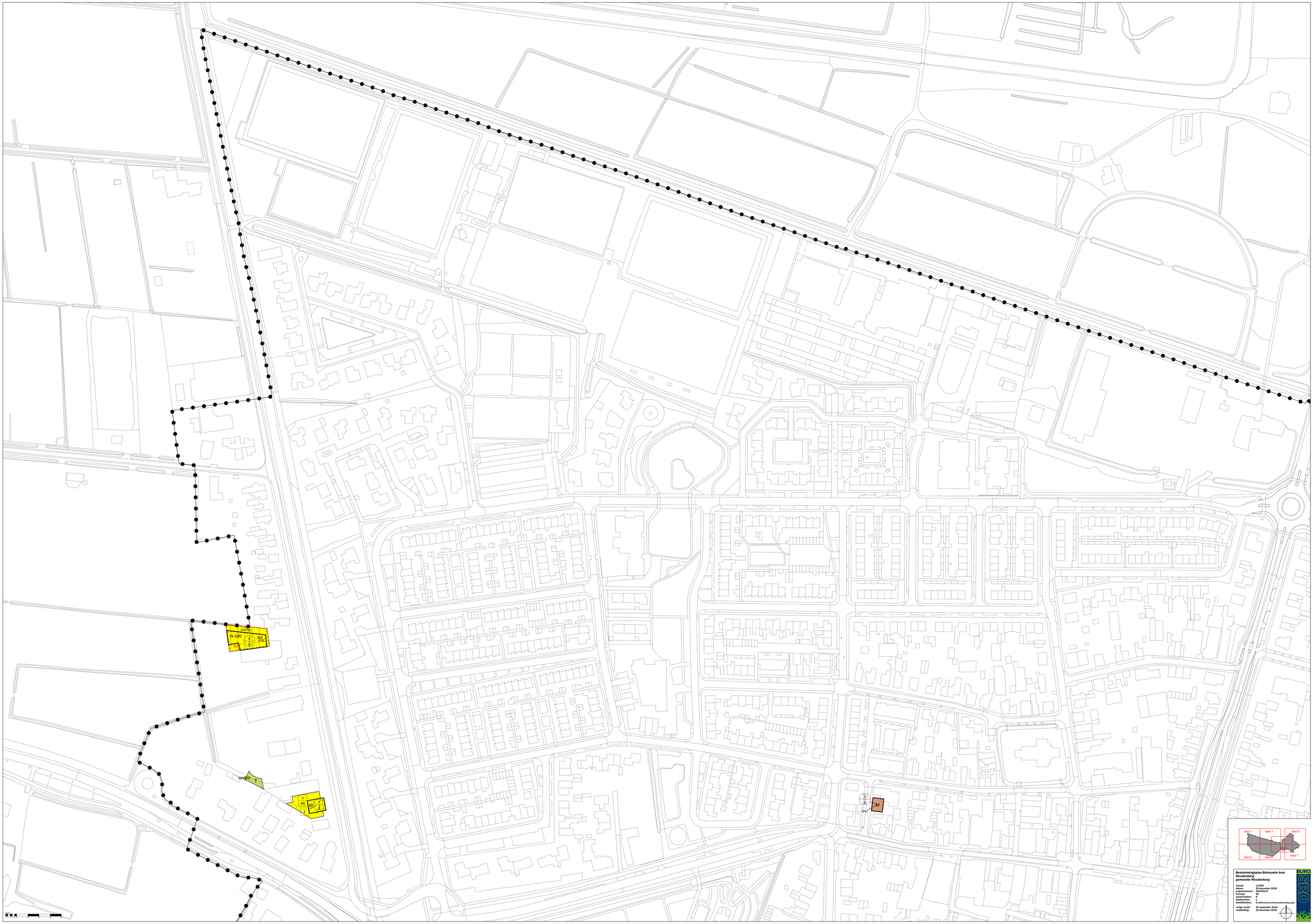
W-GRI
4
5
W-GRI
1
V
45
W
6
7
3
8
M
bladen
blad 1
blad 2
blad 3
blad 4
blad 5
blad 6
blad 7
Bestemmingsplan Bebouwde kom Woudenberg
gemeente Woudenberg
schaal: 1:1000
datum: 20 september 2018
projectnummer: 0510011A
formaat: A0
aantal bladen: 8
bladnummer: 1.
identificatiec.: NL.IMRO.0151.GeoBestemmPlanWbg-vg01
vorige versie: 20 september 2018
vaststelling: 20 december 2018
BURO SRO

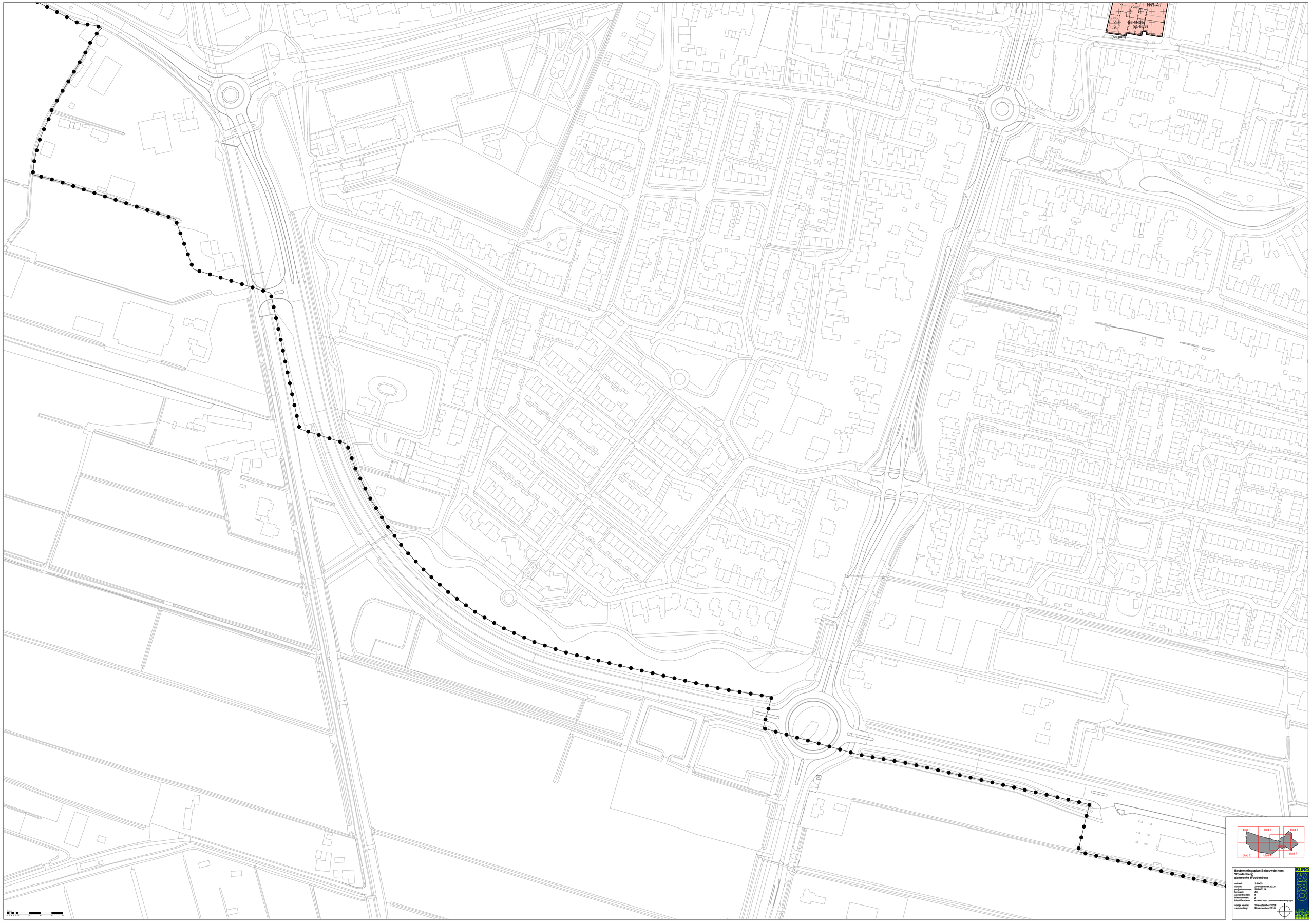


**Bestemmingsplan Bebouwde kom Woudenberg**
**gemeente Woudenberg**

| | |
|---|---|
| schaal: | 1:1000 |
| datum: | 20 december 2018 |
| projectnummer: | NR160114 |
| tekeninnr: | 1 |
| aantal bladen: | 6 |
| bladnummer: | 2 |
| identificatiecode: | NL.IMRO.0331.GeWBebouwdeKomWbg-vg01 |
| vorige versie: | 20 september 2018 |
| voorbereiding: | 20 december 2018 |

BURO SRO

**Bestemmingsplan Bebouwde kom Woudenberg**
**gemeente Woudenberg**

| | |
|---|---|
| schaal: | 1:1000 |
| datum: | 20 december 2018 |
| projectnummer: | SR160114 |
| formaat: | A0 |
| aantal bladen: | 6 |
| tekeninummer: | 1 |
| identificatiecode: | nl.IMRO.0331.CartBebouwdkomWbg-vg01 |
| vorige versie: | 20 september 2018 |
| vaststelling: | 20 december 2018 |

BURO SRO

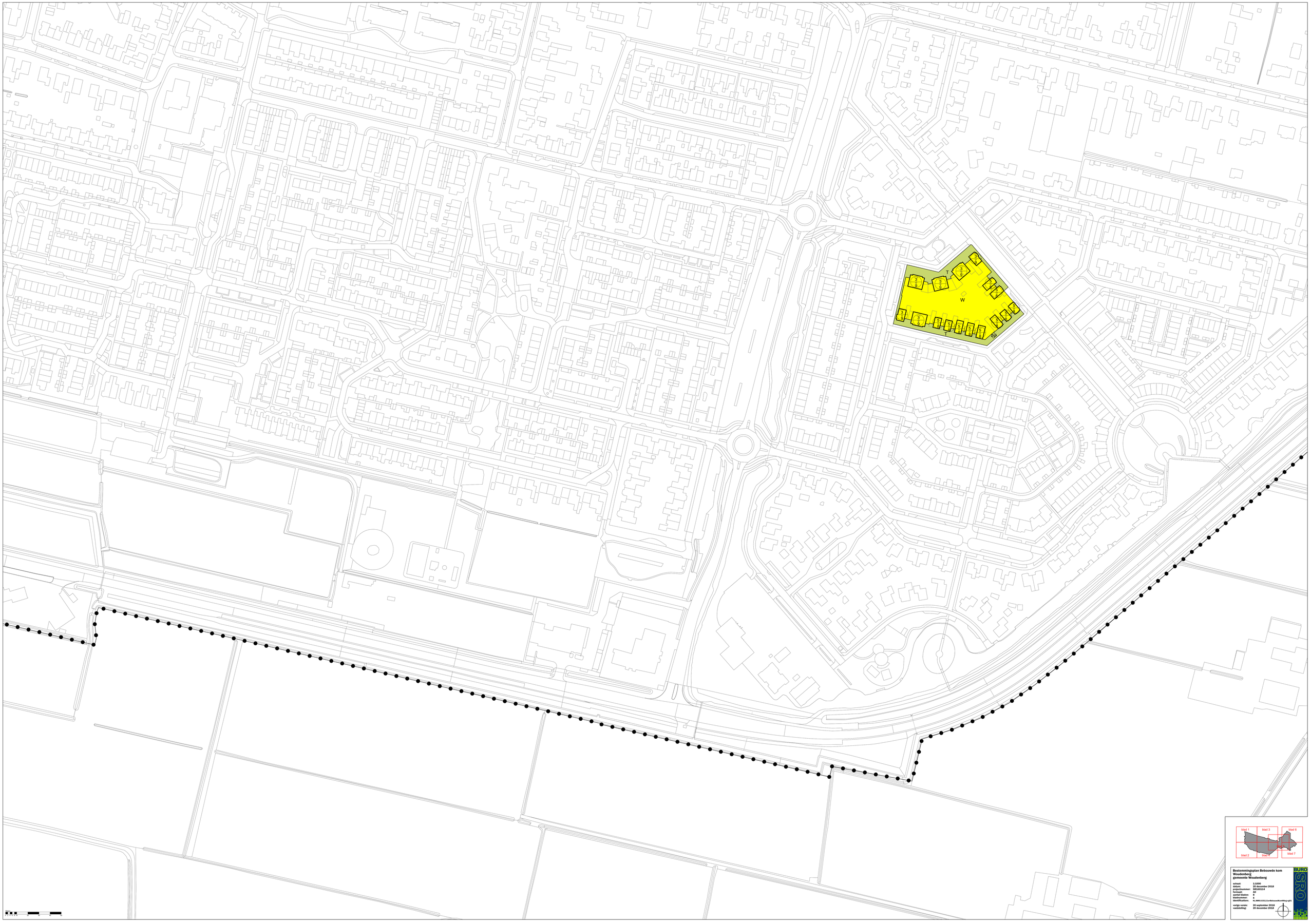


**Bestemmingsplan Bebouwde kom Woudenberg**
**gemeente Woudenberg**

| | |
|---|---|
| schaal: | 1:1000 |
| datum: | 20 december 2018 |
| projectnummer: | SR160114 |
| formaat: | A0 |
| aantal bladen: | 8 |
| tekeninstructie: | - |
| bestandsnaam: | w_0000.0152.GeldbeschrijvingvgW |
| vorige versie: | 20 september 2018 |
| vaststelling: | 20 december 2018 |

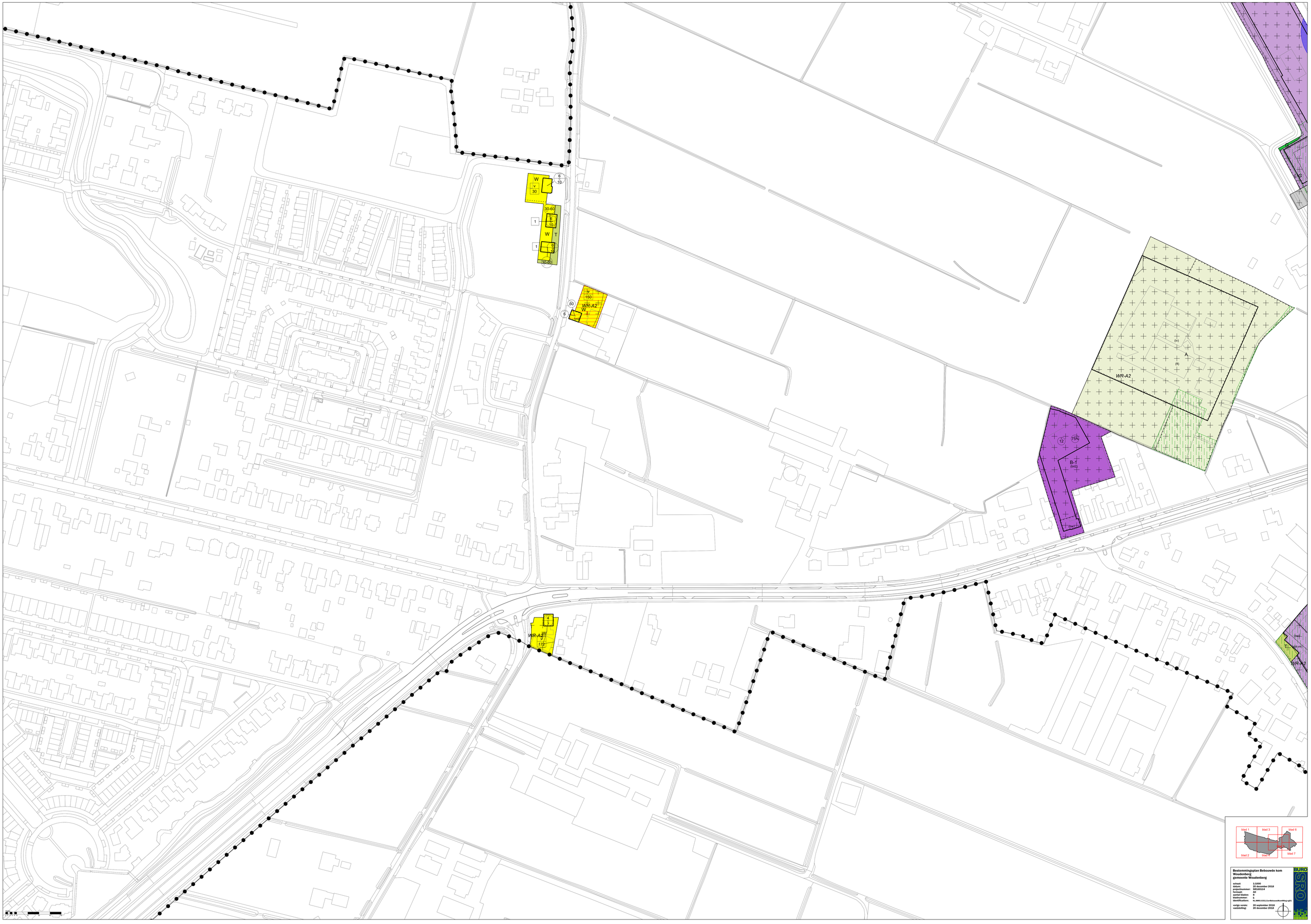


**Bestemmingsplan Bebouwde kom Woudenberg**
**gemeente Woudenberg**

| | |
|---|---|
| schaal: | 1:1000 |
| datum: | 20 december 2018 |
| projectnummer: | NL01011.14 |
| formaat: | A0 |
| aantal bladen: | 9 |
| bladnummer: | 1 |
| identificatiecode: | NL.IMRO.0331.EuroBebouwdeKomWg-vp01 |
| vorige versie: | 20 september 2018 |
| vaststelling: | 20 december 2018 |

BURO SRO

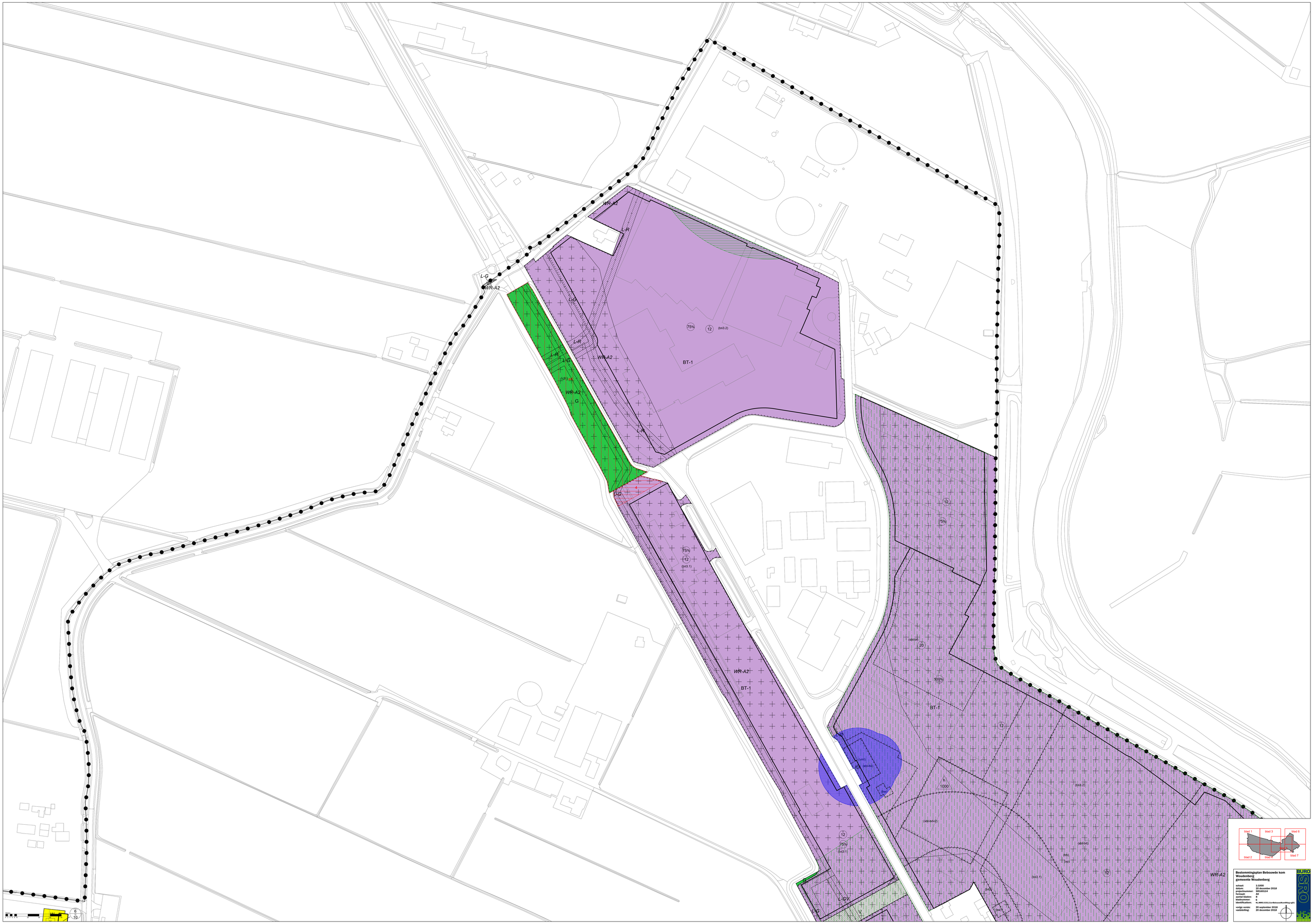
WR-A2
L-R
L-G
WR-A2
L-G
L-R
WR-A2
L-R
L-G
(ch)
WR-A2
G
L-R
L-G
75%
12
(bs3.1)
WR-A2
BT-1
75%
12
(bs3.2)
BT-1
12
75%
(abb-bdv)
20
100%
BT-1
12
(bs3.2)
(abb-bdv2)
h
1000
(abb-bt)
(bs3.1)
(bg)
(bg)
12
WR-A2
L-G
L-G
V
6
10
blad 1
blad 3
blad 6
blad 2
blad 4
blad 7
Bestemmingsplan Bebouwde kom Woudenberg
gemeente Woudenberg
schaal: 1:1000
datum: 20 december 2018
projectnummer: NR160114
tekening: 01
aantal bladen: 8
bladnummer: 6
identificatiec: NL.IMRO.0331.GeBebouwdkomWdg-vg01
vorige versie: 20 september 2018
vaststelling: 20 december 2018
BURO SRO

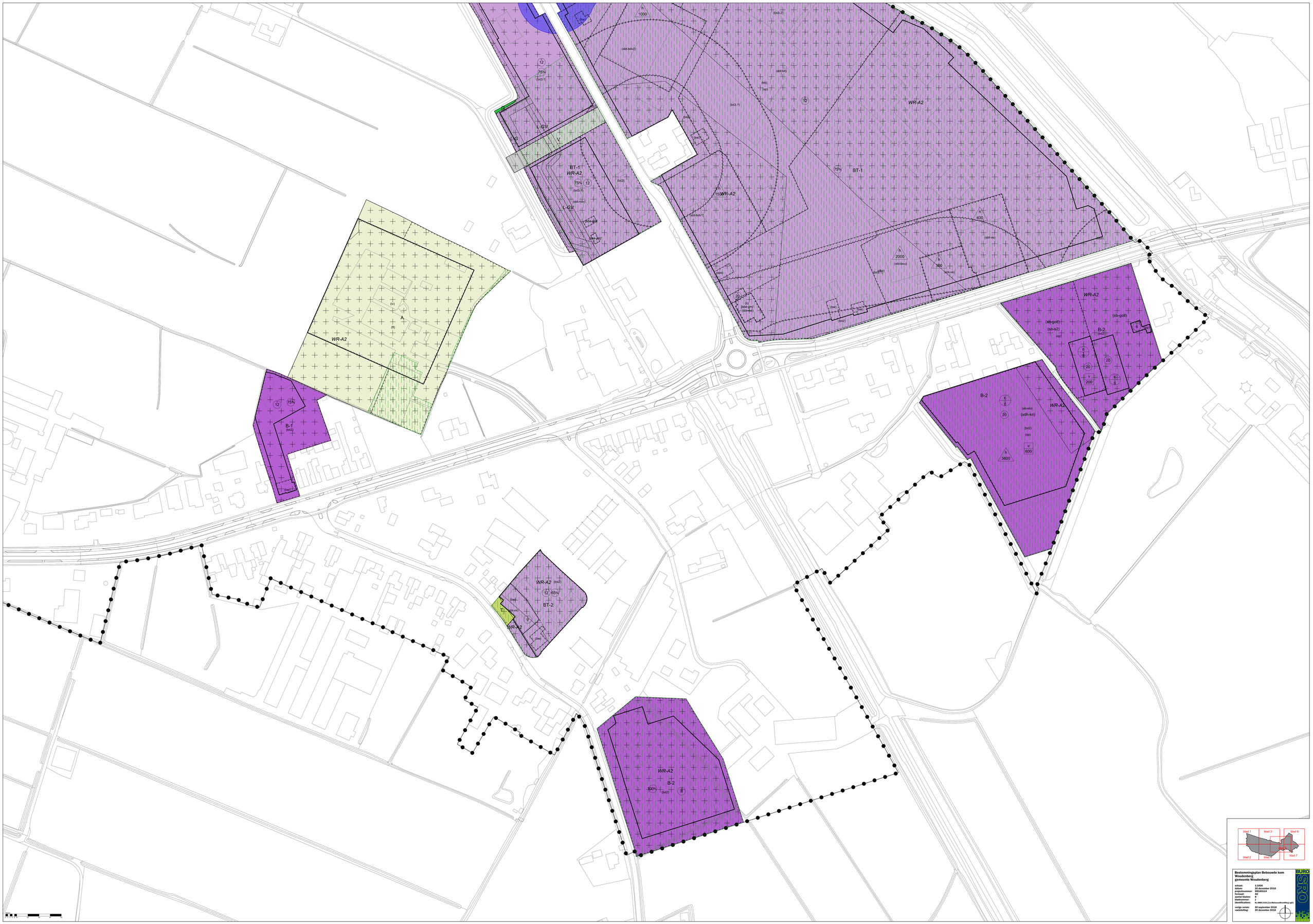


**Bestemmingsplan Bebouwde kom Woudenberg**
**gemeente Woudenberg**

schaal: 1:1000
datum: 20 december 2018
projectnummer: SR160114
tekening: 7
aantal bladen: 6
bladnummer: 7
identificatiecode: NL.IMRO.0151.CorBebouwdKomWbg-vg01

vorige versie: 20 september 2018
vaststelling: 20 december 2018

BURO SRO

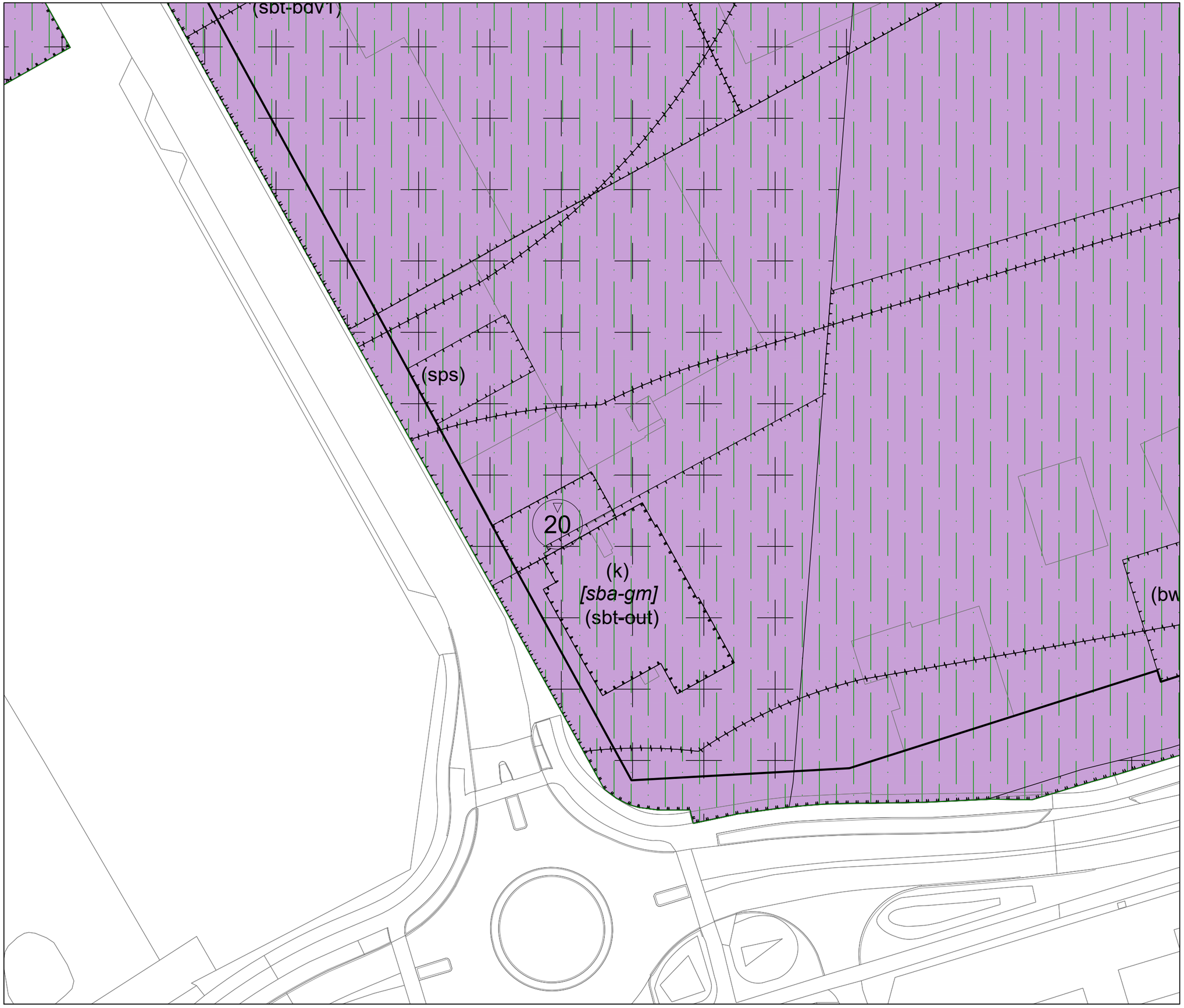


**Bestemmingsplan Bebouwde kom Woudenberg**
**gemeente Woudenberg**

| | |
|---|---|
| schaal: | 1:500 |
| datum: | 16 januari 2020 |
| projectnummer: | SR190425 |
| formaat: | A3 |
| aantal bladen: | 1 |
| bladnummer: | 1 |
| identificatienr. | NL.IMRO.0351.CorrBebouwdKomWbrg-vg01 |
| vorige versie: | - |
| voorontwerp: | - |
| ontwerp: | - |
| vaststelling: | - |

BURO SRO

## Plangebied

plangrens

## Enkelbestemmingen

- A — Agrarisch
- B-1 — Bedrijf - 1
- B-2 — Bedrijf - 2
- BT-1 — Bedrijventerrein - 1
- BT-2 — Bedrijventerrein - 2
- C — Centrum
- G — Groen
- M — Maatschappelijk
- T — Tuin
- V — Verkeer
- W — Wonen
- W-GRI — Wonen - Griftdijk

## Dubbelbestemmingen

- L-G — Leiding - Gas
- L-GV — Leiding - Gas - Voorlopig
- L-R — Leiding - Riool
- W/R-A1 — Waarde - Archeologie 1
- W/R-A2 — Waarde - Archeologie 2

## Gebiedsaanduidingen

- milieuzone - boringsvrije zone
- milieuzone - geurzone
- milieuzone - hinder bedrijven
- veiligheidszone - bevi
- a2 — wetgevingzone - afwijkingsgebied 2
- a3 — wetgevingzone - afwijkingsgebied 3
- a4 — wetgevingzone - afwijkingsgebied 4
- 2 — wetgevingzone - wijzigingsgebied 2
- 4 — wetgevingzone - wijzigingsgebied 4
- 7 — wetgevingzone - wijzigingsgebied 7

## Functieaanduidingen

- (b≤1) — bedrijf tot en met categorie 1
- (b≤2) — bedrijf tot en met categorie 2
- (b≤3.1) — bedrijf tot en met categorie 3.1
- (b≤3.2) — bedrijf tot en met categorie 3.2
- (bw) — bedrijfswoning
- (ch) — cultuurhistorie
- (dhv) — detailhandel volumineus
- (ft) — fruitteelt
- (iv) — intensieve veehouderij
- (k) — kantoor
- (op) — opslag
- (sb-a1) — specifieke vorm van bedrijf - aannemersbedrijf 1
- (sb-gotl) — specifieke vorm van bedrijf - groothandel en opslag ten behoeve van tuin- en landschapinrichting
- (sb-s2) — specifieke vorm van bedrijf - showmodellen 2
- (sb-slo) — specifieke vorm van bedrijf - sloop
- (sbt-bdv1) — specifieke vorm van bedrijventerrein - bestaand detailhandel volumineus 1
- (sbt-bdv2) — specifieke vorm van bedrijventerrein - bestaand detailhandel volumineus 2
- (sbt-bit) — specifieke vorm van bedrijventerrein - bevi inrichting toegestaan
- (sbt-bt) — specifieke vorm van bedrijventerrein - bevi toegestaan
- (sbt-bou) — specifieke vorm van bedrijventerrein - bouwmarkt
- (sbt-ndv) — specifieke vorm van bedrijventerrein - nieuw detailhandel volumineus
- (sbt-out) — specifieke vorm van bedrijventerrein - outlet
- (sbt-va) — specifieke vorm van bedrijventerrein - verkoop autos
- (sbt-vs) — specifieke vorm van bedrijventerrein - verkoop sanitair
- (sbt-vv) — specifieke vorm van bedrijventerrein - voorwaardelijke verplichting
- (sc-htc2a) — specifieke vorm van centrum - horeca t/m categorie 2a
- (sc-htc3) — specifieke vorm van centrum - horeca t/m categorie 3
- (sc-pub) — specifieke vorm van centrum - publiekstoegangen
- (sdh-kri) — specifieke vorm van detailhandel - kringloopwinkel
- (sw-hg) — specifieke vorm van wonen - hogere grenswaarde
- (sps) — sportschool
- (trb) — transportbedrijf
- (vml) — verkooppunt motorbrandstoffen met lpg
- (vu) — vulpunt lpg
- (wg) — woongebied

## Bouwvlakken

bouwvlak

## Bouwaanduidingen

- [bg] — bijgebouwen
- [sba-gm] — specifieke bouwaanduiding - gemeentelijk monument
- [vrij] — vrijstaand

## Maatvoeringen

- 1 — maximum aantal wooneenheden
- h 2000 — maximum bebouwd oppervlak (m2)
- 65% — maximum bebouwingspercentage (%)
- 12 — maximum bouwhoogte (m)
- 60 — maximum dakhelling (graden)
- 6 — maximum goothoogte (m)
- 6 / 10 — maximum goothoogte (m) maximum bouwhoogte (m)
- 30-60 — minimum dakhelling (graden) maximum dakhelling (graden)
- v 172 — oppervlakte (m2)

## Figuren

- gevellijn
- G — hartlijn leiding - gas
- R — hartlijn leiding - riool

**Bestemmingsplan Bebouwde kom Woudenberg**
**gemeente Woudenberg**

| | |
|---|---|
| schaal: | 1:1000 |
| datum: | 20 december 2018 |
| projectnummer: | SR160114 |
| formaat: | A0 |
| aantal bladen: | 8 |
| bladnummer: | 8 |
| identificatienr. | NL.IMRO.0351.CorrBebouwdKomWbrg-vg01 |
| vorige versie: | 20 september 2018 |
| vaststelling: | 20 december 2018 |

BURO SRO