


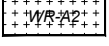





LEGANDA

-  Plangebiedgrens
- Enkelbestemmingen**
-  Tuin
-  Wonen
- Dubbelbestemmingen**
-  Waarde - Archeologie 2
- Bouwvlakken**
-  bouwvlak
- Maatvoeringen**
-  maximum goothoogte (m)
maximum bouwhoogte (m)
- Verklaring**
-  Topografische en kadastrale gegevens

Versiebeheer:
 Versie A | Datum 13-11-2019 | Tekenaar FH

Gemeente Woudenberg
 Prangelaar ong. Woudenberg

Tekeninggegevens:
 Datum 13-11-2019 | Projectnummer K17112
 Tekenaar FH | Variant 1
 Schaal 1:250 | Blad 1
 Formaat A3



Ruimtelijke plannen
 Omgevingsvergunningen
 Bezwaar en beroep
 Ruimtelijk en juridisch advies

Kerkewijk 117
 3904 JB Veenendaal
 tel. 0318 - 51 92 68