

## LEGENDA

### Plangebied



### Enkelbestemmingen



Verkeer



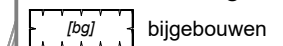
Wonen

### Bouwvlakken

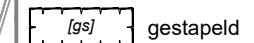


bouwvlak

### Bouwaanduidingen

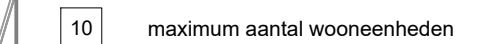


bijgebouwen

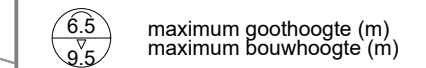


gestapeld

### Maatvoeringen

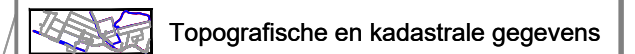


maximum aantal wooneenheden



maximum goothoogte (m)  
maximum bouwhoogte (m)

### Verklaring



Topografische en kadastrale gegevens

### Versiebeheer:

Versie A | Datum 20-12-2021 | Tekenaar FH

### Gemeente Woudenberg Bestemmingsplan Schoolstraat 9

### Tekeninggegevens:

Datum	20-12-2021	Projectnummer	K21043
Tekenaar	FH	Status plan	Ontwerp
Schaal	1:500	Blad	1
Formaat	A3		
Identificatie	NL.IMRO.0351.BBkschoolstr9-ow01		



Ruimtelijke plannen  
Omgevingsvergunningen  
Bezwaar en beroep  
Ruimtelijk en juridisch advies

Kerkewijk 117  
3904 JB Veenendaal  
tel. 0318 - 51 92 68