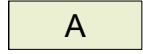




Legenda

 Plangebied

Enkelbestemmingen

-  A Agrarisch
-  B Bedrijf
-  BO Bos

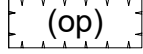
Dubbelbestemmingen

 Waarde - Archeologie 5


Gebiedsaanduidingen

 reconstructiewetzone - verwevingsgebied



Functieaanduidingen

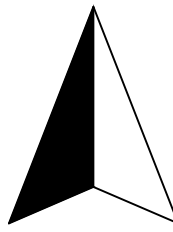

 opslag

Bouwvlakken

 bouwvlak

Maatvoeringen

-  maximum goothoogte (m)
maximum bouwhoogte (m)
-  maximum oppervlakte (m²)

Bestemmingsplan:		Get.: MGS	Datum: 14-09-2022
Voskuilerdijk 36		Formaat: A3	Schaal: 1:1000
Gemeente Woudenberg		Tekeningnummer: NL.IMRO.0351.BPVoskuilerdijk36-VO01	
Opdrachtgever: Teus' Advies		 Noordpijl	
Status: voorontwerp			
		 GIS/CAD Ondersteuning en software Dalenstraat 4B, 5466 PM Eerde Tel: 0413-303279 E-mail: info@bragis.nl Web: www.bragis.nl	