

Plangebied

 Voskuilerweg 47 te Woudenberg

Enkelbestemmingen

 A Agrarisch

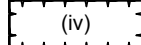
Dubbelbestemmingen

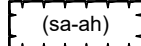
 WR-A-2 Waarde - Archeologie - 2

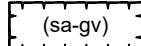
Gebiedsaanduidingen

 reconstructiewetzone - verwevingsgebied

Funcieaanduidingen

 (iv) intensieve veehouderij

 (sa-ah) specifieke vorm van agrarisch - agrarisch hulpbedrijf

 (sa-gv) specifieke vorm van agrarisch - geen vee

Bouwvlakken

 bouwvlak

Verklaring

 ondergrond ontleend aan BGT



gemeente Woudenberg

plannaam bestemmingsplan
Voskuilerweg 47 te Woudenberg

intake 6610583926
schaal 1:1000
papierformaat A3

voortgang	status	datum	tervisielegging	auteur
	vastgesteld	-	-	-
	ontwerp	-	-	-
	voorontwerp	-	-	-
	concept	27-11-2023	-	wa

idn code NL.IMRO.0351.BP2023Voskuil47-ow01

bladnummer BP-01

Jufferenwal 30, Zwolle
Postbus 432
8000 AK Zwolle

t 08 8236 8236
e info@rombou.nl
i www.rombou.nl